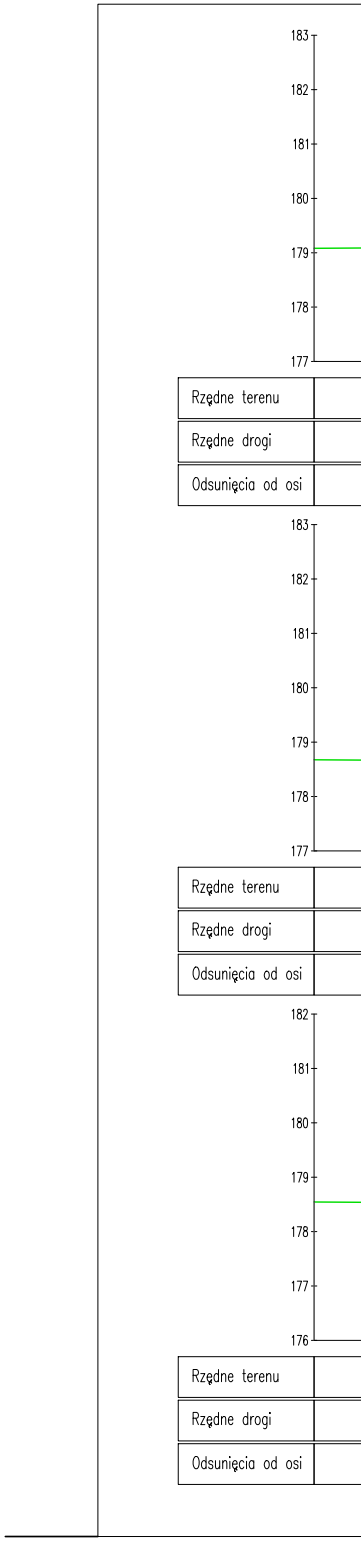
183
182
181
180
179
178
177
Rzędne terenu
Rzędne drogi
Odsunięcia od osi
183
182
181
180
179
178
177
Rzędne terenu
Rzędne drogi
Odsunięcia od osi
182
181
180
179
178
177
176
Rzędne terenu
Rzędne drogi
Odsunięcia od osi

przekrój 37 odc.090 km 1+820.00

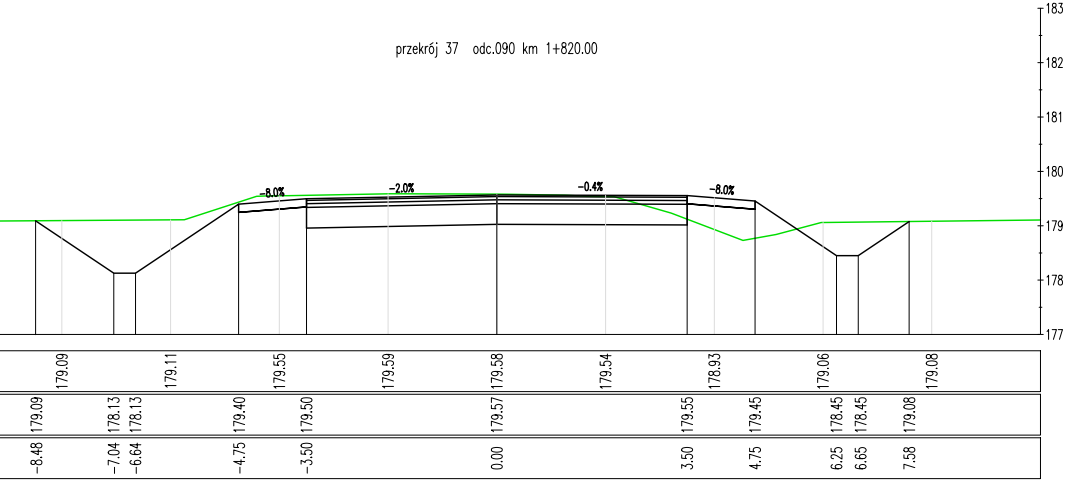
-8.0%
-2.0%
-0.4%
-8.0%
183
182
181
180
179
178
177
179.09 179.11 179.55 179.59 179.58 179.54 178.93 179.06 179.08
179.09 178.13 178.13 179.40 179.50 179.57 179.55 179.45 178.45 178.45 179.08
-8.48 -7.04 -6.64 -4.75 -3.50 0.00 3.50 4.75 6.25 6.65 7.58

przekrój 38 odc.090 km 1+832.33

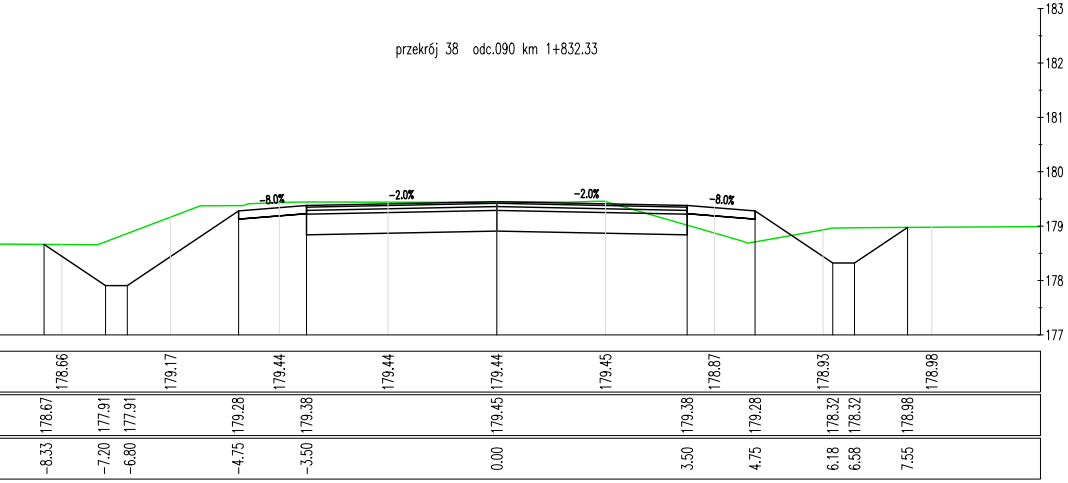
-8.0%
-2.0%
-2.0%
-8.0%
183
182
181
180
179
178
177
178.66 179.17 179.44 179.44 179.44 179.45 178.87 178.93 178.98
178.67 177.91 177.91 179.28 179.38 179.45 179.38 179.28 178.32 178.32 178.98
-8.33 -7.20 -6.80 -4.75 -3.50 0.00 3.50 4.75 6.18 6.58 7.55

przekrój 39 odc.090 km 1+859.77

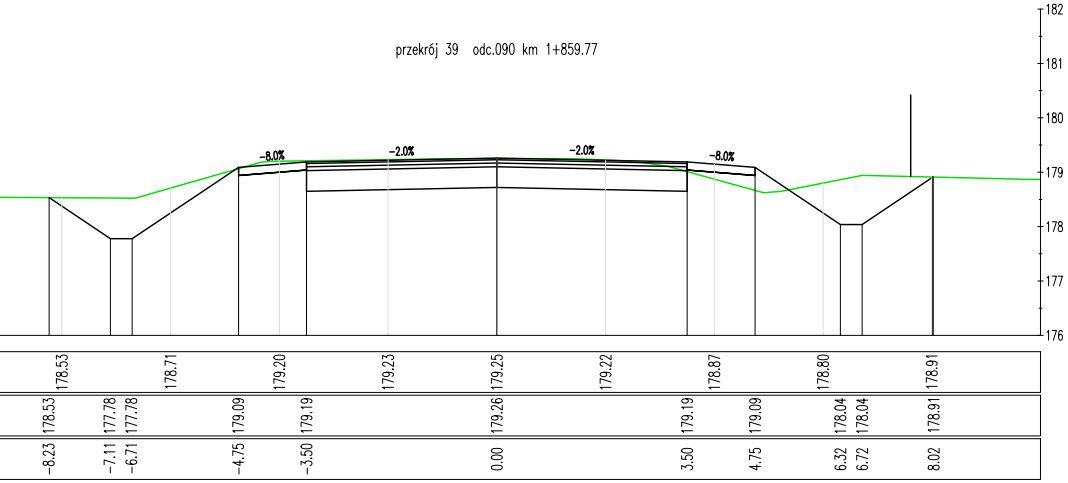
-8.0%
-2.0%
-2.0%
-8.0%
182
181
180
179
178
177
176
178.53 178.71 179.20 179.23 179.25 179.22 178.87 178.80 178.91
178.53 177.78 177.78 179.09 179.19 179.26 179.19 179.09 178.04 178.04 178.91
-8.23 -7.11 -6.71 -4.75 -3.50 0.00 3.50 4.75 6.32 6.72 8.02

przekrój 40 odc.090 km 1+876.91

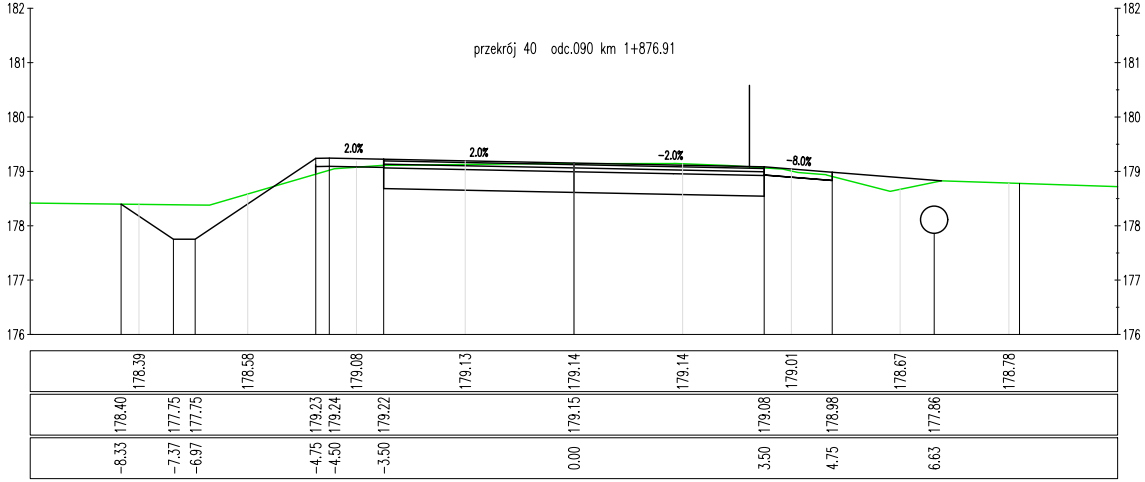
2.0%
2.0%
-2.0%
-8.0%
182
181
180
179
178
177
176
178.39 178.58 179.08 179.13 179.14 179.14 179.01 178.67 178.78
178.40 177.75 177.75 179.23 179.24 179.22 179.15 179.08 178.98 177.86
-8.33 -7.37 -6.97 -4.75 -4.50 -3.50 0.00 3.50 4.75 6.63

przekrój 41 odc.090 km 1+889.77

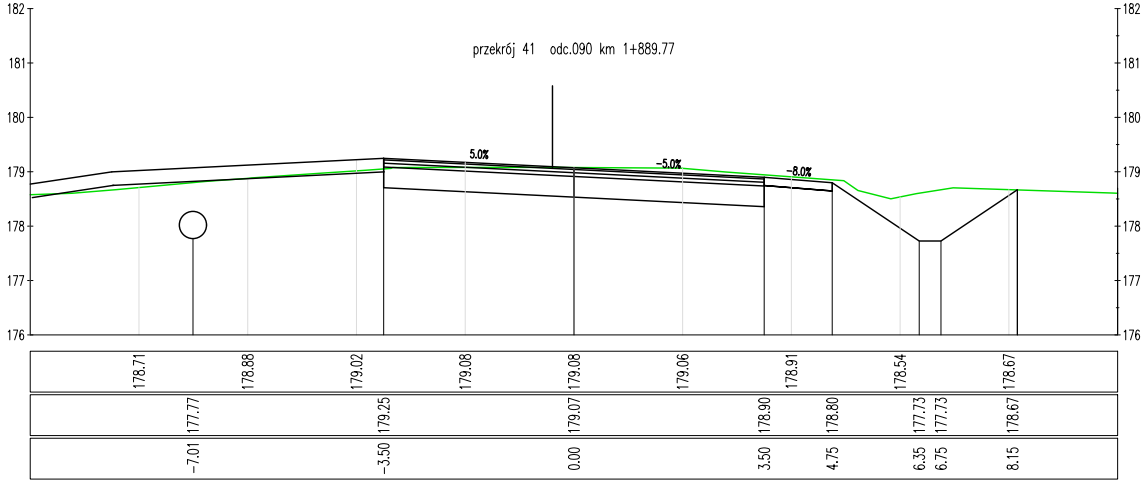
5.0%
-5.0%
-8.0%
182
181
180
179
178
177
176
178.71 178.88 179.02 179.08 179.08 179.06 178.91 178.54 178.67
177.77 179.25 179.07 178.90 178.80 177.73 177.73 178.67
-7.01 -3.50 0.00 3.50 4.75 6.35 6.75 8.15

przekrój 42 odc.090 km 1+900.00

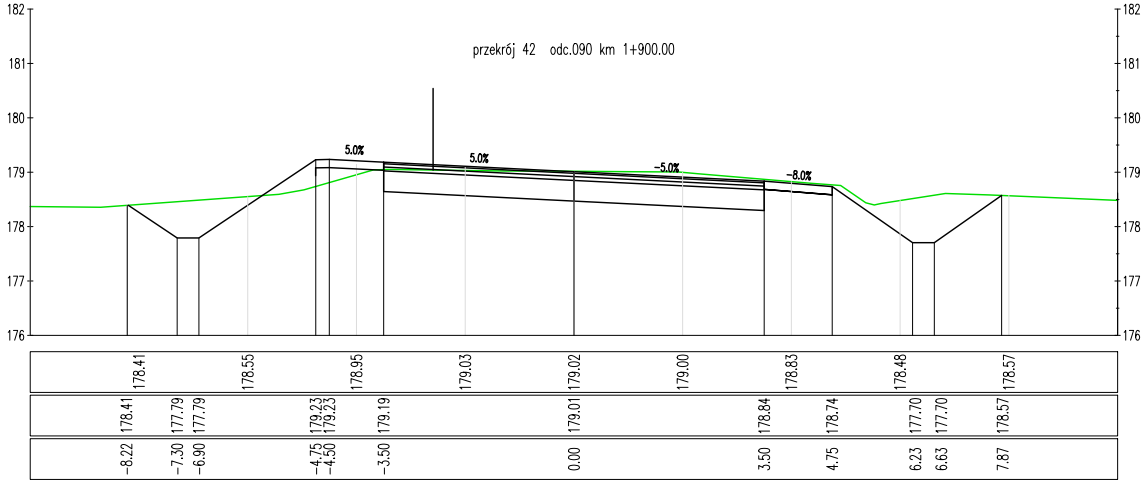
5.0%
5.0%
-5.0%
-8.0%
182
181
180
179
178
177
176
178.41 178.55 178.95 179.03 179.02 179.00 178.83 178.48 178.57
178.41 177.79 177.79 179.23 179.23 179.19 179.01 178.84 178.74 177.70 177.70 178.57
-8.22 -7.30 -6.90 -4.75 -4.50 -3.50 0.00 3.50 4.75 6.23 6.63 7.87

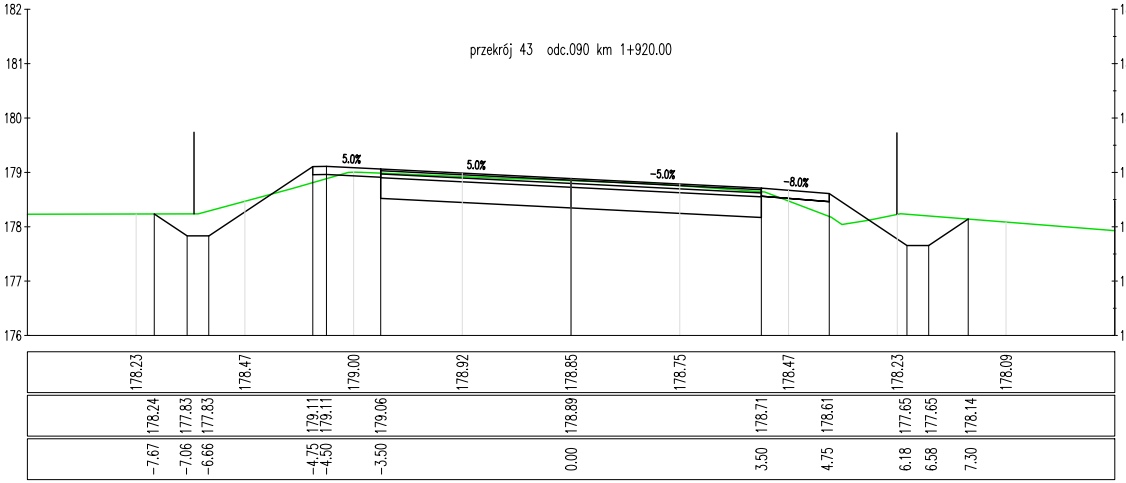
przekrój 43 odc.090 km 1+920.00
182
181
180
179
178
177
176
5.0%
5.0%
-5.0%
-8.0%
178.23 178.47 179.00 178.92 178.85 178.75 178.47 178.23 178.09
178.24 177.83 177.83 179.11 179.11 179.06 178.89 178.71 178.61 177.65 177.65 178.14
-7.67 -7.06 -6.66 -4.75 -4.50 -3.50 0.00 3.50 4.75 6.18 6.58 7.30

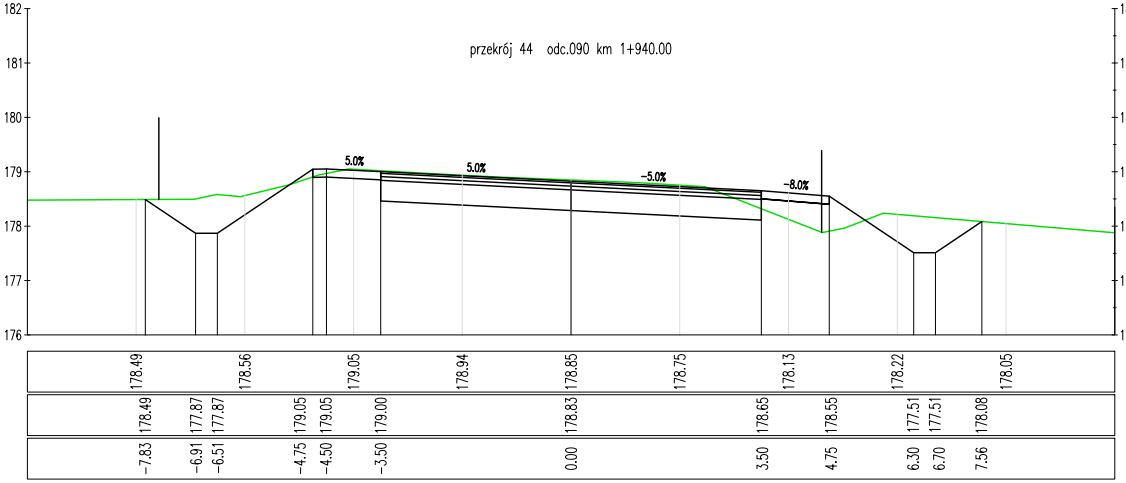
przekrój 44 odc.090 km 1+940.00
182
181
180
179
178
177
176
5.0%
5.0%
-5.0%
-8.0%
178.49 178.56 179.05 178.94 178.85 178.75 178.13 178.22 178.05
178.49 177.87 177.87 179.05 179.05 179.00 178.83 178.65 178.55 177.51 177.51 178.08
-7.83 -6.91 -6.51 -4.75 -4.50 -3.50 0.00 3.50 4.75 6.30 6.70 7.56

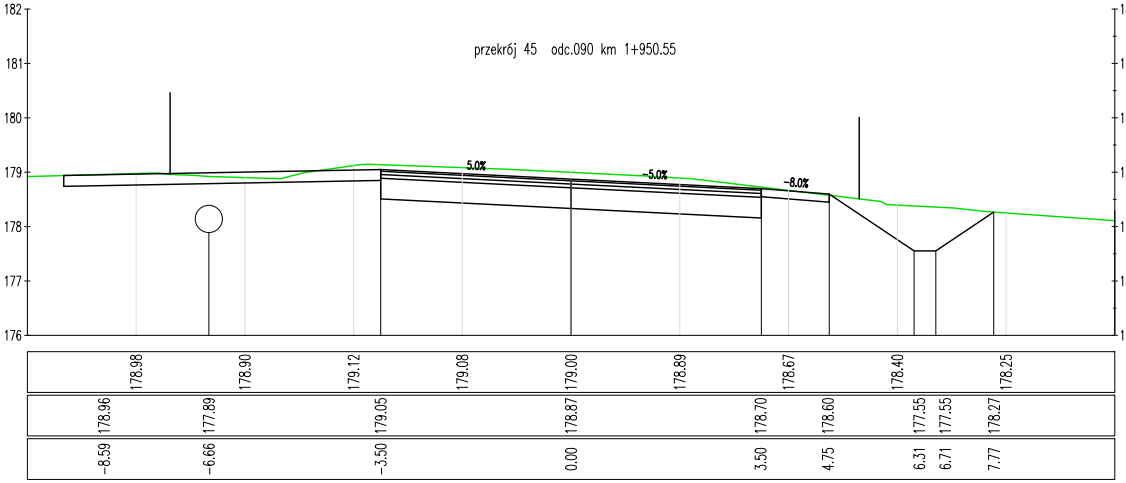
przekrój 45 odc.090 km 1+950.55
182
181
180
179
178
177
176
5.0%
-5.0%
-8.0%
178.98 178.90 179.12 179.08 179.00 178.89 178.67 178.40 178.25
178.96 177.89 179.05 178.87 178.70 178.60 177.55 177.55 178.27
-8.59 -6.66 -3.50 0.00 3.50 4.75 6.31 6.71 7.77

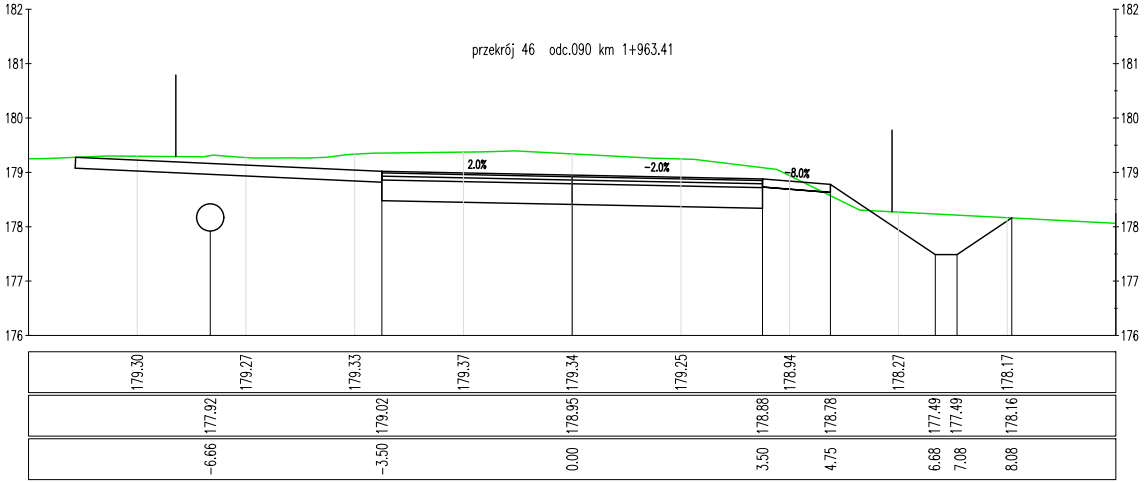
przekrój 46 odc.090 km 1+963.41
182
181
180
179
178
177
176
2.0%
-2.0%
-8.0%
179.30 179.27 179.33 179.37 179.34 179.25 178.94 178.27 178.17
177.92 179.02 178.95 178.88 178.78 177.49 177.49 178.16
-6.66 -3.50 0.00 3.50 4.75 6.68 7.08 8.08

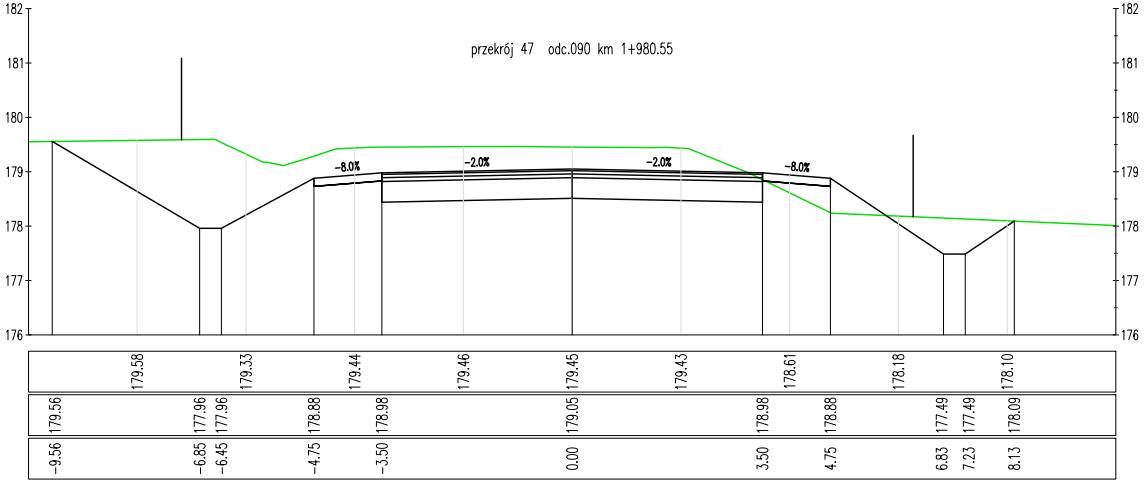
przekrój 47 odc.090 km 1+980.55
182
181
180
179
178
177
176
-8.0%
-2.0%
-2.0%
-8.0%
179.58 179.33 179.44 179.46 179.45 179.43 178.61 178.18 178.10
179.56 177.96 177.96 178.88 178.98 179.05 178.98 178.88 177.49 177.49 178.09
-9.56 -6.85 -6.45 -4.75 -3.50 0.00 3.50 4.75 6.83 7.23 8.13

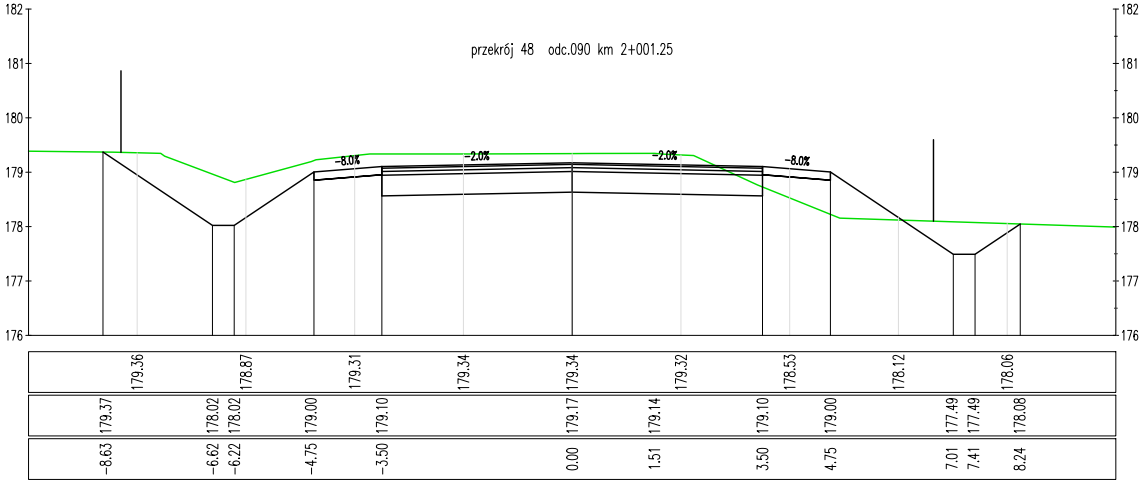
przekrój 48 odc.090 km 2+001.25
182
181
180
179
178
177
176
-8.0%
-2.0%
-2.0%
-8.0%
179.36 178.87 179.31 179.34 179.34 179.32 178.53 178.12 178.06
179.37 178.02 178.02 179.00 179.10 179.17 179.14 179.10 179.00 177.49 177.49 178.08
-8.63 -6.62 -6.22 -4.75 -3.50 0.00 1.51 3.50 4.75 7.01 7.41 8.24


przekrój 49 odc.090 km 2+018.39
182 181 180 179 178 177 176
2.0% 2.0% -2.0% -8.0%
179.63 179.02 179.33 179.33 179.33 179.32 178.65 178.05 177.96
179.64 178.33 178.33 179.36 179.36 179.35 179.28 179.21 179.11 177.53 177.53 177.95
-8.65 -6.69 -6.29 -4.75 -4.50 -3.50 0.00 3.50 4.75 7.10 7.50 8.14

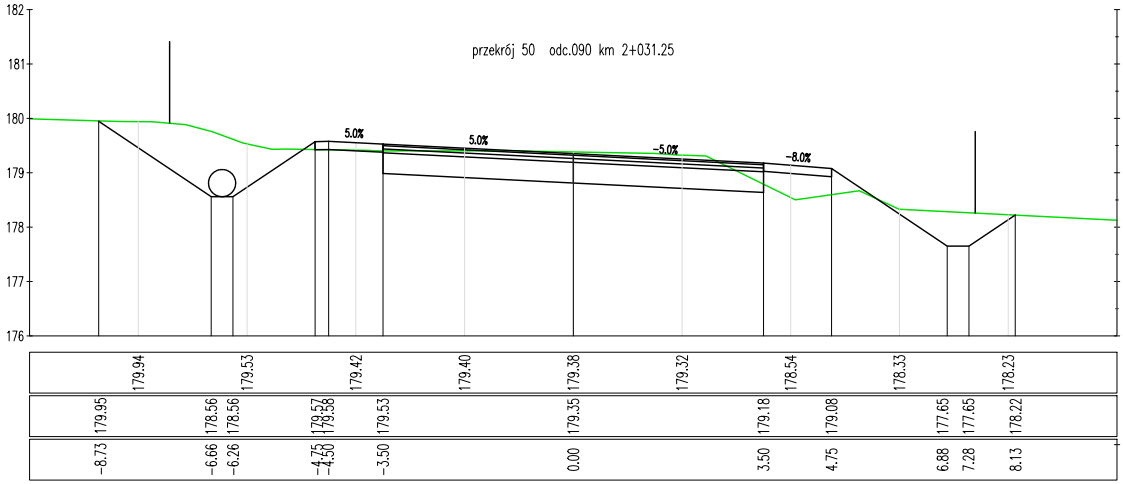
przekrój 50 odc.090 km 2+031.25
182 181 180 179 178 177 176
5.0% 5.0% -5.0% -8.0%
179.94 179.53 179.42 179.40 179.38 179.32 178.54 178.33 178.23
179.95 178.56 178.56 179.57 179.58 179.53 179.35 179.18 179.08 177.65 177.65 178.22
-8.73 -6.66 -6.26 -4.75 -4.50 -3.50 0.00 3.50 4.75 6.88 7.28 8.13

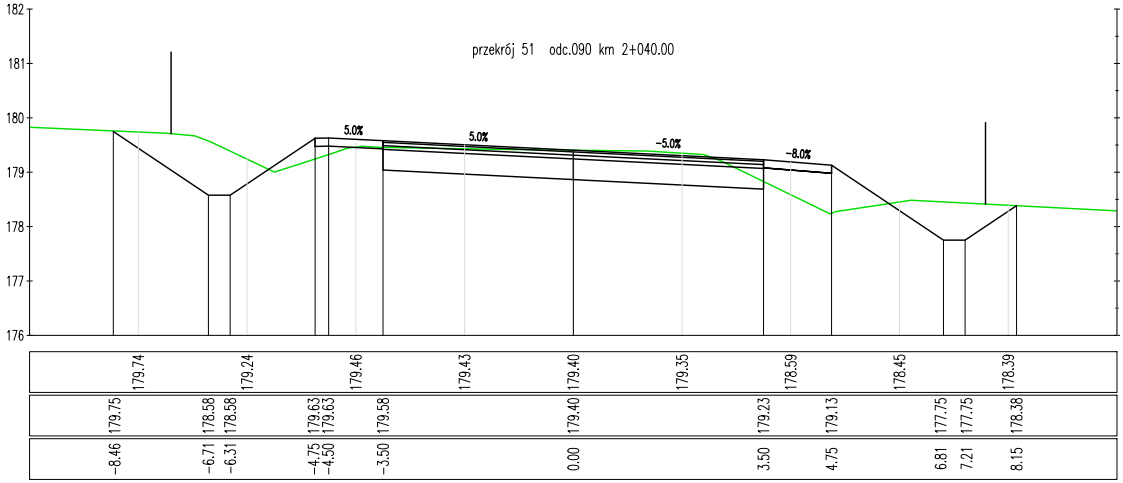
przekrój 51 odc.090 km 2+040.00
182 181 180 179 178 177 176
5.0% 5.0% -5.0% -8.0%
179.74 179.24 179.46 179.43 179.40 179.35 178.59 178.45 178.39
179.75 178.58 178.58 179.63 179.63 179.58 179.40 179.23 179.13 177.75 177.75 178.38
-8.46 -6.71 -6.31 -4.75 -4.50 -3.50 0.00 3.50 4.75 6.81 7.21 8.15

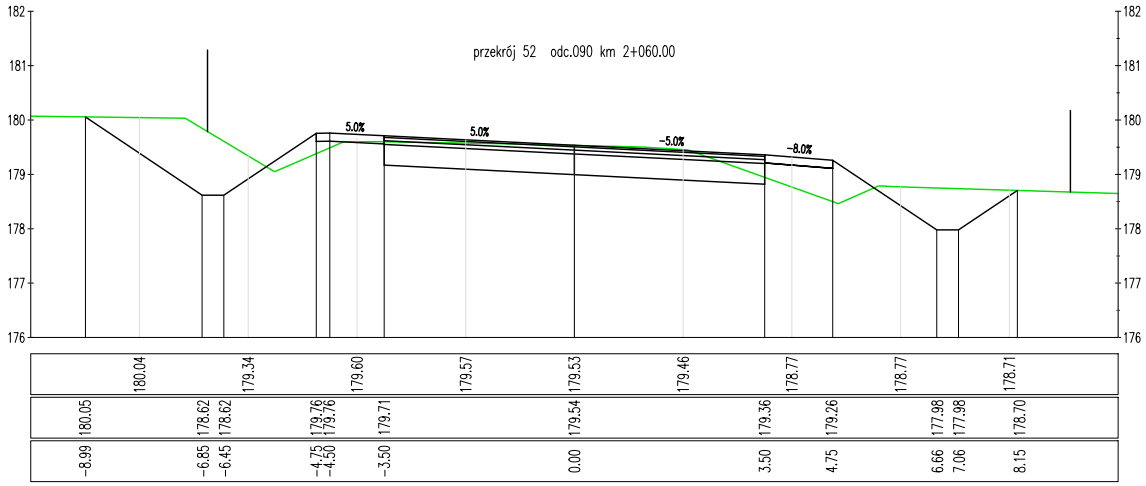
przekrój 52 odc.090 km 2+060.00
182 181 180 179 178 177 176
5.0% 5.0% -5.0% -8.0%
180.04 179.34 179.60 179.57 179.53 179.46 178.77 178.77 178.71
180.05 178.62 178.62 179.76 179.76 179.71 179.54 179.36 179.26 177.98 177.98 178.70
-8.99 -6.85 -6.45 -4.75 -4.50 -3.50 0.00 3.50 4.75 6.66 7.06 8.15

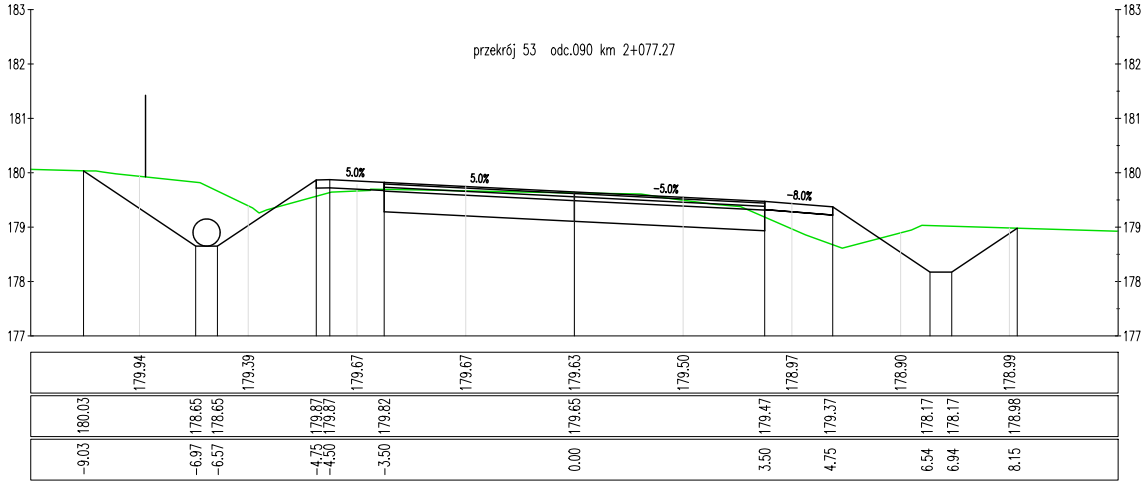
przekrój 53 odc.090 km 2+077.27
183 182 181 180 179 178 177
5.0% 5.0% -5.0% -8.0%
179.94 179.39 179.67 179.67 179.63 179.50 178.97 178.90 178.99
180.03 178.65 178.65 179.87 179.87 179.82 179.65 179.47 179.37 178.17 178.17 178.98
-9.03 -6.97 -6.57 -4.75 -4.50 -3.50 0.00 3.50 4.75 6.54 6.94 8.15

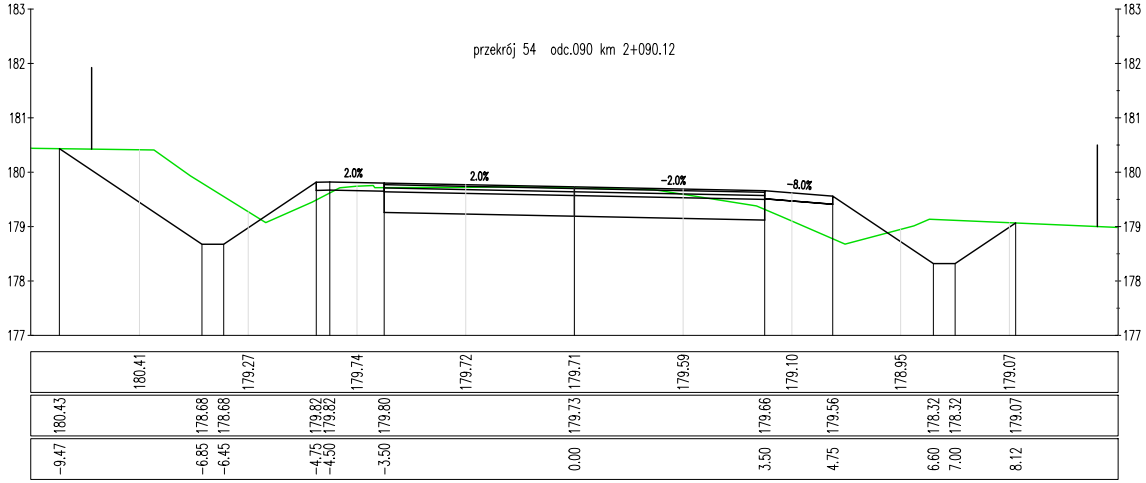
przekrój 54 odc.090 km 2+090.12
183 182 181 180 179 178 177
2.0% 2.0% -2.0% -8.0%
180.41 179.27 179.74 179.72 179.71 179.59 179.10 178.95 179.07
180.43 178.68 178.68 179.82 179.82 179.80 179.73 179.66 179.56 178.32 178.32 179.07
-9.47 -6.85 -6.45 -4.75 -4.50 -3.50 0.00 3.50 4.75 6.60 7.00 8.12

—	projektowane elementy drogi
—	istniejący teren
|	granica istniejącego pasa drogowego
○	projektowane przepusty / zarurowania
|	istniejące ogrodzenia posesji

Fundusze Europejskie
Program Regionalny

MAŁOPOLSKA

Unia Europejska
Europejski Fundusz Rozwoju Regionalnego

Wykonawca:
PDM DĘBICA
Przedsiębiorstwo Drogowo-Mostowe S.A.
ul. Drogowców 1
39-200 Dębica

Inwestor:
Zarząd Województwa Małopolskiego
ul. Basztowa 22
31-156 Kraków

Opracowanie dokumentacji:
way Biuro Projektów Michał Chrzanowski
ul. Światowida 16G/1 30-429 Kraków
tel. +48 603 793 210
e-mail: chrzanowski.michal@gmail.com

Nazwa inwestycji
"Rozbudowa DW 973 Żabno - Kozłów - zadanie 1
zaprojektowanie i wykonanie robót budowlanych"

Przedmiot opracowania
"Rozbudowa drogi wojewódzkiej DW 973 w m. Otfinów, Czyżów, Gorzyce, Niecieczа, Podlesie Dębowe oraz Żabno, gmina Żabno na odcinku
w odc. 090 km 1+150 - odc. 100 km 2+800"

Tytuł rysunku
PRZEKROJE POPRZECZNE

Branża	DROGOWA				*rodzaj opracowania*
Funkcja	*imię i nazwisko*	*specjalność*	*nr uprawnień*	*podpis*	
Projektant	mgr inż. Michał Chrzanowski	drogowa	MAP/0004/POOD/12	M. Chrzanowski	PW
Opracował	mgr inż. Maciej Kuranowski	-	-		
Opracował	mgr inż. Tomasz Bator	-	-	Bator	*skala rysunku*
Kraków, grudzień 2021		*numer rysunku*	5.3		1:100